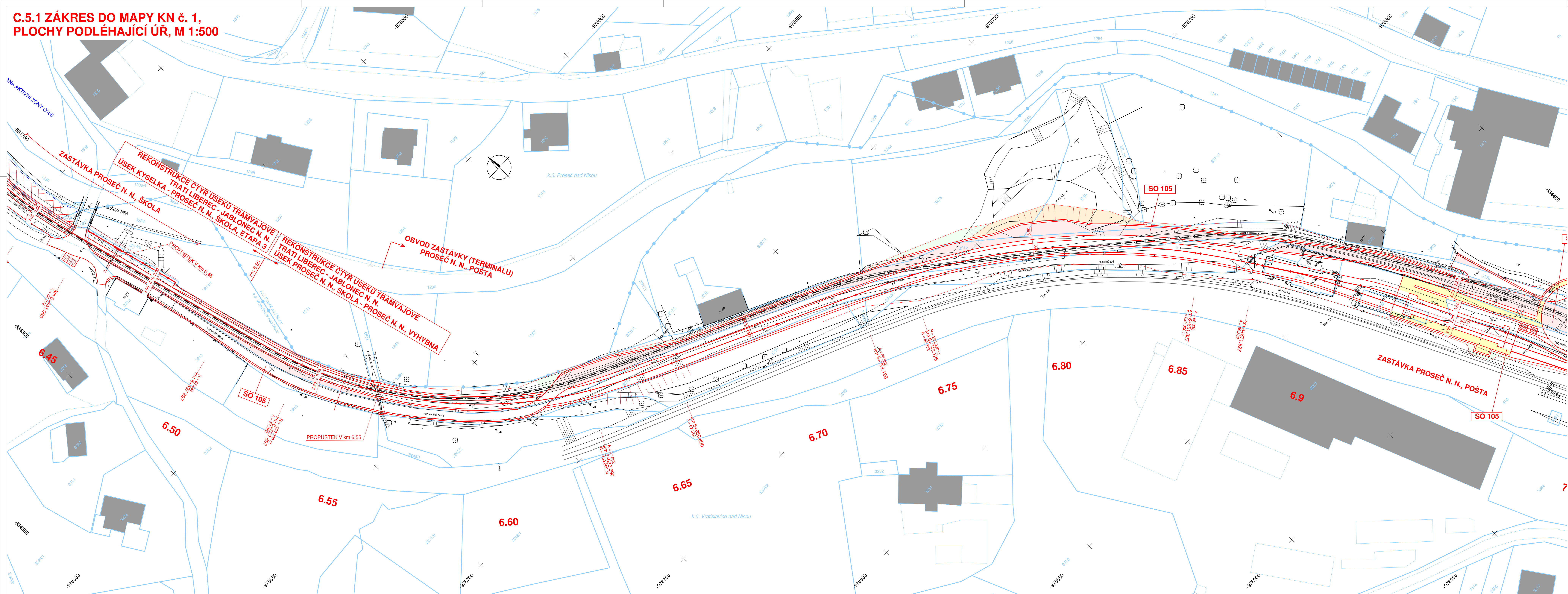








C.5.1 ZÁKRES DO MAPY KN č. 1, PLOCHY PODLÉHAJÍCÍ ÚŘ, M 1:500



LEGENDA:

PLOCHY:

- | | |
|---|--------------------------|
|  | TĚLOSO TRAMVAJOVÉ TRATĚ |
|  | VOZOVKA - ASFALTOVÝ KRYT |
|  | CHODNÍKY |
|  | OPĚRNÁ ZEĎ |
|  | SVAHY NÁSPYU |
|  | SVAHY VÝKOPU |

Souřadnicový systém: S-JTSK
Výškový systém: Bpv

C.5 Zákres do mapy KN - plochy podléhající ÚŘ

Objednatel:

**DOPRAVNÍ PODNIK MĚST
LIBERCE A JABLONCE NAD NISOU, a.s.**
Mrštíkova 3
461 71 Liberec III

hotovitel:



Valbek, spol. s r.o.
Vaňurova 505/17
460 02 Liberec 3

HIP:

ING. J. HEJRAL



Vypracoval	L. BARANOVSKÝ, DIS.	
Zodp. projektant	ING. T. LŽIČAR	
Tech. kontrola	ING. J. HEJRAL	

Akce

REKONSTRUKCE ČTYŘ ÚSEKŮ

TRAMVAJOVÉ TRATI LIBEREC – JABLONEC N. N.

ÚSEK PROSEC N. N., ŠKOLA – PROSEC N. N., VÝHYBNÁ

Fotovitel:

Příloha ZÁKRES DO MAPY

100.1